PATRIMOINE

Historique et Culturel



Créon

L'amicale du réseau Hilaire Buckmaster

L'amicale du réseau Hilaire Buckmaster créée en 2000, s'est donné pour objectif d'opérer un travail de Mémoire des actions de Résistance accomplies pendant l'occupation dans les Landes par les membres du Réseau « Wheelwright » connu sous le nom : « Hilaire Buckmaster ».

Labellisation du projet de chemin de mémoire

Le 22 mars 2024, le projet a reçu une labellisation nationale au titre du 80ème anniversaire de la Libération par la Préfecture des Landes.

Autres visites

Découvrez nos brochures pour visiter Labastide d'Armagnac, Saint-Justin, Roquefort, Villeneuve de Marsan et Gabarret. Plans de visite disponibles à l'Office de Tourisme.

AMICALE DU RESEAU HILAIRE BUCKMASTER

06 15 93 14 51 - jbarberes@club-internet.fr

Siège : Mairie de Losse

Jeanine BARBERES *Présidente*

Brigitte APPOLINAIRE *Vice-Présidence & Maire de Herré*

OFFICE DE TOURISME DES LANDES D'ARMAGNAC

05 58 03 40 31

à SAINT- JUSTIN 23 Place des Tilleuls

à LABASTIDE D'ARMAGNAC 53 Place Royale

à GABARRET Place de l'Église

à VILLENEUVE DE MARSAN 181 Grand'Rue

contact@landesdarmagnac-tourisme.fr

www.tourisme-landesdarmagnac.fr

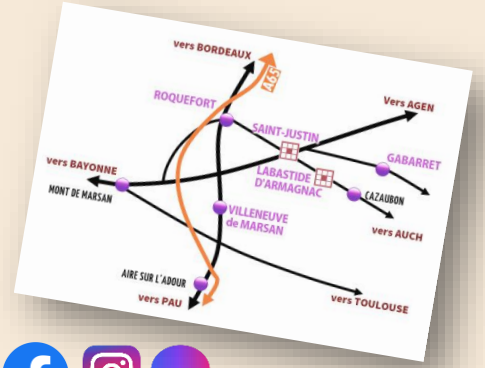

CHEMIN DE MÉMOIRE DE LA RÉSISTANCE

RESEAU HILAIRE BUCKMASTER

Lapeyrade

Landes d'Armagnac
Soyez aux rendez-vous

Chemin de Mémoire de la Résistance

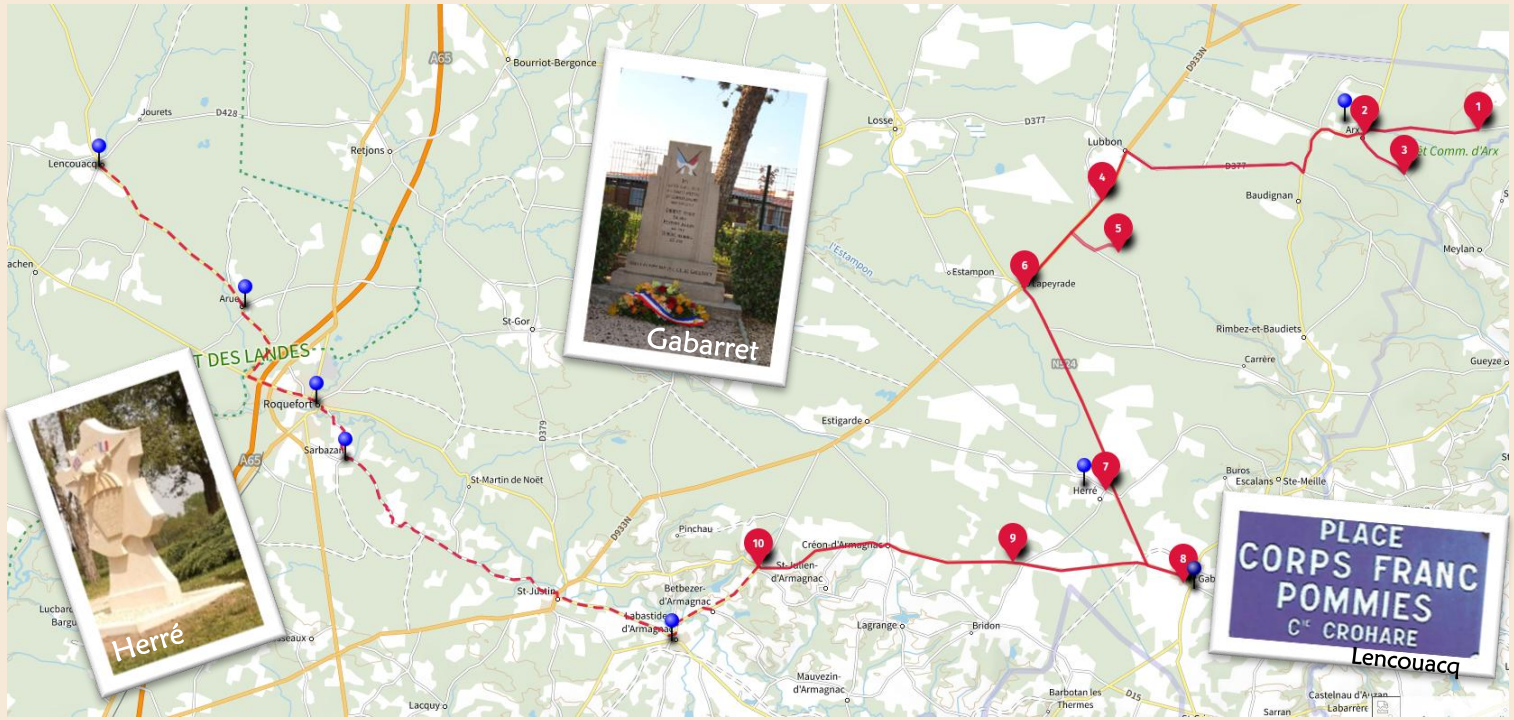

Les stèles & les plaques de rue

1- ARX
Stèle en souvenir du crash d'août 1943 à l'intersection de la route du Moulin Neuf et du chemin des Bruyères, sur la route de Réaup-Lisse à 3.5 kms d'Arx.

2- ARX
Stèle à la mémoire des victimes des combats de juillet 1944 au centre du village devant le monument aux morts.

3- ARX
Stèle à la mémoire des victimes du Bataillon Arthur (juillet 1944) sur la route des Résiniers en direction de Sos à 1.7 km d'Arx.

4- LUBBON
Stèle à la mémoire des fusillés du 10 août 1944 route D933 lieu-dit Petit-Perrucq, à environ 2 kms au sud de Lubbon en direction de Lapeyrade.

5- LUBBON
Stèle du terrain de parachutage de "la pluie" : accès par chemin de la ferme solaire à Lapeyrade (zone d'activités entre Lapeyrade et Lubbon).

6- LAPEYRADE (Losse)
Stèle-mémorial au carrefour de la N524 et de la D933.

7- HERRÉ
Stèle du terrain de parachutage de "La Roulette" au centre du village près de la salle des fêtes, route d'Hilaire.

8- **GABARRET**
Stèle à la mémoire de 3 juifs fusillés le 22 avril 1944 lors de la rafle : angle de la rue Albert Bonneau et de l'Avenue du Mercadieu contre la clôture du collège Jules Ferry.

9- CRÉON D'ARMAGNAC
Stèle du terrain de "La Vertu" chemin de Pellon: D35 à proximité de la D381.

10- SAINT-JULIEN D'ARMAGNAC
Stèle à la mémoire des fusillés du 15 juillet 1944 : lieu-dit Gimbert au carrefour des D11 et D35.

Lieux de mémoire dans les Landes d'Armagnac

Dans le Gabardan et le Roquefortois, des plaques de rues et des stèles témoignent de l'activité de la Résistance locale pendant la seconde guerre mondiale. Ces stèles ont été érigées soit sur des lieux d'évènements tragiques survenus en 1944, soit sur des lieux choisis pour y recevoir, dès 1943, des parachutages d'armes destinées à la Résistance ainsi que des agents secrets britanniques.

L'amicale du réseau Hilaire Buckmaster met en œuvre différentes actions : la mémoire des parachutages, la mémoire des évènements tragiques, ainsi que des actions vers les jeunes en liaison avec les établissements scolaires et structures de jeunes.

Chaque 6 juin une journée du souvenir est organisée autour des terrains de parachutage de Herré, Lubbon, Créon et à Lapeyrade.

Le chemin de mémoire parcourt à ce jour 12 communes sur le territoire et permet de découvrir 10 stèles et 10 plaques portant un nom de rue évoquant la Résistance : Labastide d'Armagnac, Saint-Julien d'Armagnac, Créon d'Armagnac, Herré, Gabarret, Arx, Lubbon, Lapeyrade (commune de Losse), Sarbazan, Roquefort, Lencouacq et Arue.

Dans le Roquefortois, plusieurs plaques de rues rendent hommage au Capitaine Hubert Croharé, résidant à Roquefort, engagé au Corps Franc Pommiès, ayant participé activement à la Résistance et mort durant les combats de la libération de Mont de Marsan.

Retrouvez la carte du chemin de mémoire sur PatrimoineTour

Retrouvez la carte du chemin de mémoire